


Forslag til elementer/ aktiviteter:

①

Portal:
"Velkommen til
Knyken skileike-
område"



②

Samlingsplass ved den store furua.
Gapahuk og bål plass



③

Skileikeaktiviteter for de minste.
"Tusseløype" med lengde ca 150 m.
Terreng formes for å få varierte
terrengformer med små kuler mm.
Kan være start og målområde for den
korteste løypa, og evt. også for større
sløyfer med resten av skileikeområde.

④

Barneskitrekk flyttes/ forlenges for å få
lengre trase/ større, flatere områder ved
starten av heisen. Det bygges evt. ny og
større heisbu med utlån/ utleie av skitstyr.



⑤

Samlingsted.
Større gapahuk med plass til flere folk,
bål plass mm. Legges delvis inn i terrenget
ved den store furua ved lysløypa.

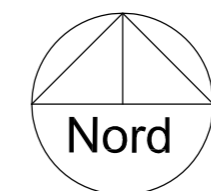


Deler av gapahuken
orienteres mot skileike-
område og deler mere
mot sør.

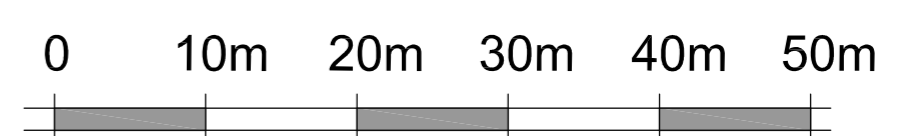


⑥

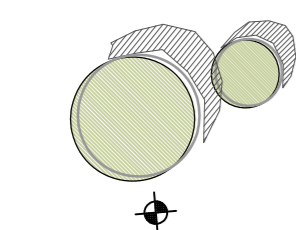
Skileikeaktiviteter.
Aktiviteter med minst høydeforskjell/
lengde legges i nedre deler av området.
Barna kan snu på det flate partiet eller
fortsette til øvre deler som har større
utfordringer.
Skicrossløyper kan lages ved legge ulike
løyper innom det åpne arealet og ved
arealer merket skileikeaktiviteter.
Start kan være nede ved tusseløypa,
eller opp i øvre del av området.
(Forslag til star- og målskilt er inntegnet).
Kuleløype, orgeltramp og seriehopp kan
være permanente.



FORELØPIG PR. 07.03.10



TEGNFORKLARING



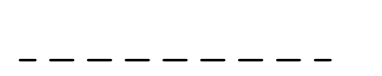
Eks. trær



Eks. belysning



Eks. trase barneskitrekk




Forslag ny trase barneskitrekk



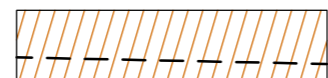
Mindre skiløype




Skiløype utgår



Nedfart skogsløypa




Barneskitrekk med sikkerhetssone (bredde ?)



Åpent område (slalom, utfør ol)



Skileikeaktiviteter for de minste



Skileikeaktiviteter



Lysløype, bredde 6 m



Løypetrase skirenn, åpent område, bredde 6 m

Orkdal idrettslag,
Knyken skisenter:

FORSLAG TIL UTFORMING AV SKILEIKEOMRÅDE

Vintersituasjon

Dato: 07.03.10 Målestokk: 1:1000 (A3) Ekv: 1m